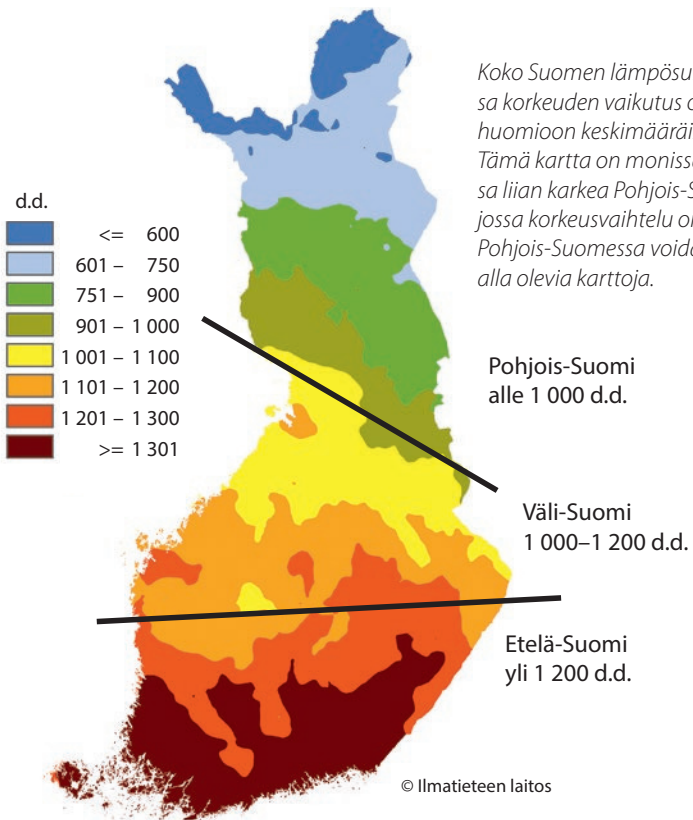
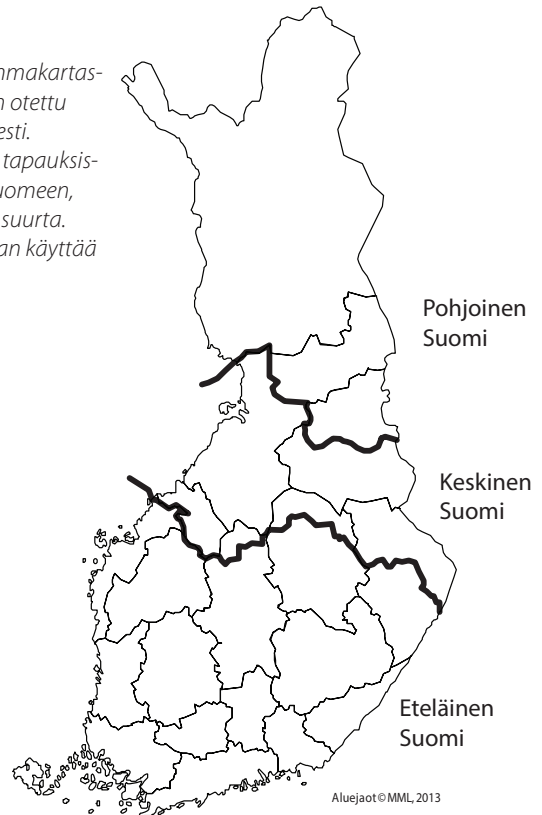


Liite 3 Lämpösummakartat ja aluejaot

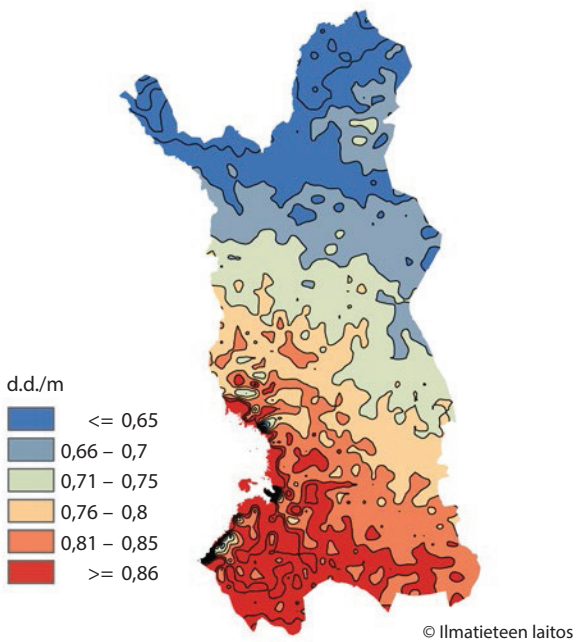
Keskimääräinen tehoisan lämpötilan summa jaksolla 1981–2010



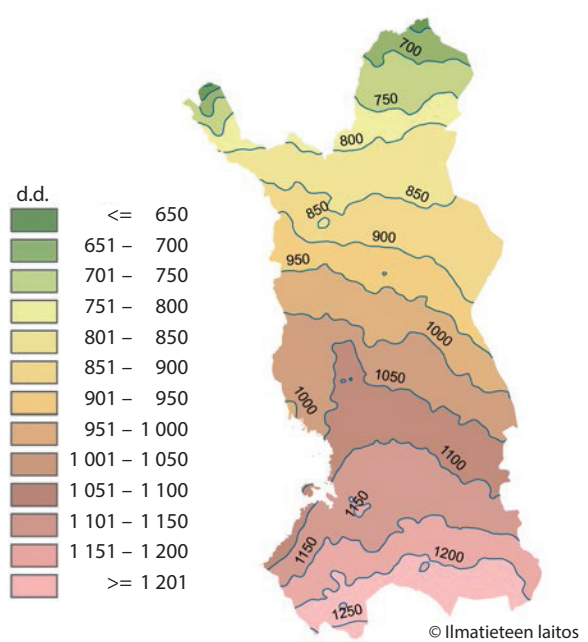
Metsälainsäädännön mukainen aluejako: eteläinen, keskinen ja pohjoinen Suomi.



Korjauskerroin merenpintatason tehoisan lämpötilan summalle jaksolla 1981–2010



Keskimääräinen korkeuskorjattu tehoisan lämpötilan summa jaksolla 1981–2010



Lämpösumma saadaan kertomalla kohteen korkeus merenpinnasta (m) vasemmanpuoleisen kartan korjauskertoimella (d.d./m) ja vähentämällä näin saatu luku oikeanpuoleisen kartan luvusta.